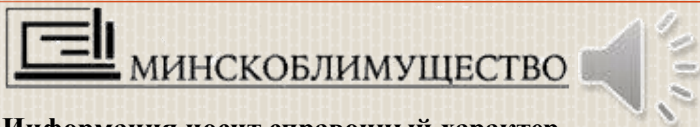


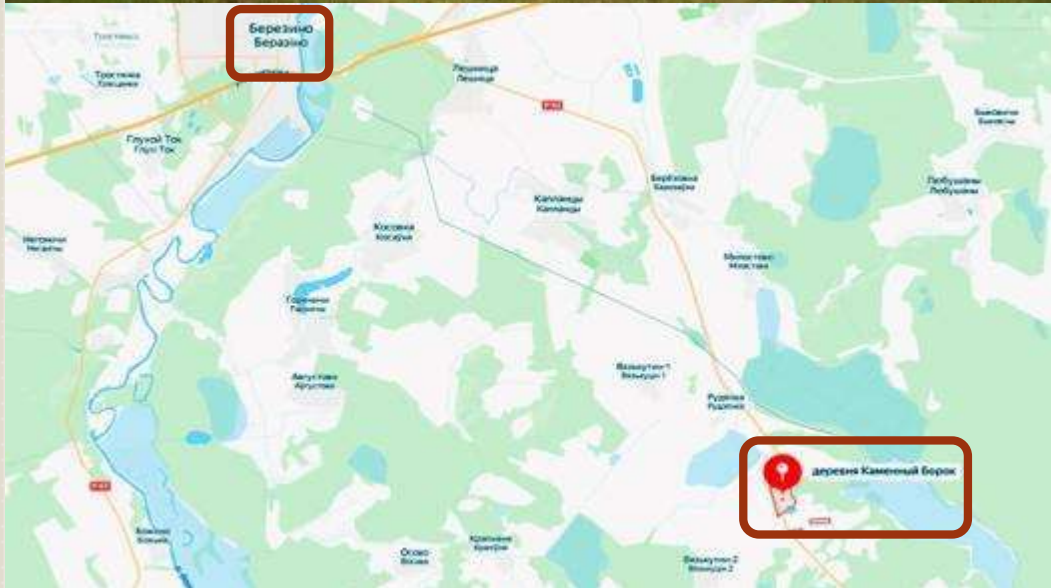
НЕИСПОЛЬЗУЕМЫЕ ОБЪЕКТЫ НЕДВИЖИМОСТИ ГОСУДАРСТВЕННОЙ СОБСТВЕННОСТИ, ПРЕДЛАГАЕМЫЕ ДЛЯ ПРОДАЖИ С ВОЗМОЖНОСТЬЮ ИСПОЛЬЗОВАНИЯ ПОД ЖИЛЬЕ



Информация носит справочный характер.
Подробная информация на сайте www.minoblim.by
Тел. (8017) 516-80-54, 500-47-10, 516-80-55

Минская область, Березинский район,
д. Каменный Борок, ул. Центральная, 25

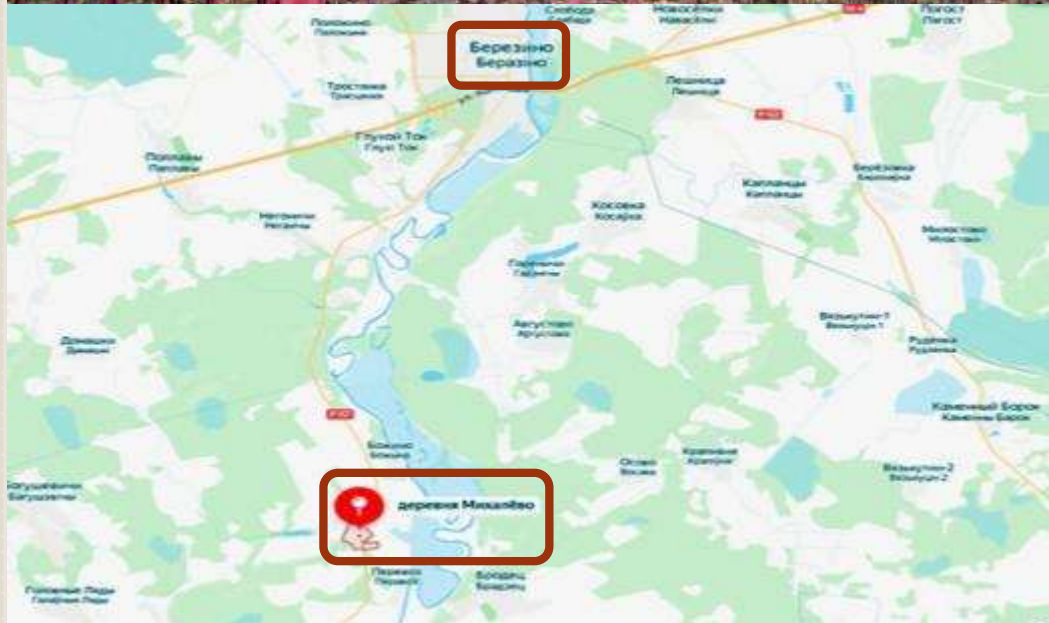
Расстояние от: г. Минска – 125 км
г. Березино – 20 км



Сведения о недвижимом имуществе	Недвижимое имущество: капитальное строение (инв. № 611/С-39609) – одноэтажное здание сельского дома культуры общей площадью 191,1 кв.м, 1930 года постройки, фундамент – бутобетон, стены – бревно, облицовка керамическим кирпичом, перегородки – бревно, перекрытия – дерево, крыша – асбестоцементный волнистый лист. Принадлежности: уборная, покрытие, забор.
Информация о земельном участке	Земельный участок площадью 0,1505 га. Целевое назначение: земельный участок для размещения объектов культурно-просветительного и зрелищного назначения (для обслуживания здания сельского Дома культуры). Срок аренды земельного участка – 50 лет. В установленном порядке предоставляется возможность изменения целевого назначения земельного участка и использования его (для размещения производственных объектов, объектов бытового обслуживания населения, объектов для оказания туристических услуг, складских помещений, объектов жилой застройки, объектов физкультурно-оздоровительного и спортивного назначения, ведения крестьянского (фермерского) хозяйства, объектов розничной торговли).
Начальная цена продажи, рублей	75 100,00
Продавец	Отдел идеологической работы, культуры и по делам молодежи Березинского районного исполнительного комитета, тел. (801715) 62511, 54677.

**Минская область, Березинский район,
д. Михалево, ул. Школьная, 25А**

**Расстояние от: г. Минска – 112 км
г. Березино – 17 км**



Сведения о
недвижимом
имуществе

Недвижимое имущество: капитальное строение (инв. № 611/С-37057) – одноэтажное здание Михалевского сельского клуба-библиотеки с тремя пристройками, общая площадь 289,1 кв.м, 1970 года постройки, фундамент – бутобетон, стены – кирпичи, бревно, облицовка керамическим кирпичом, перегородки – бревно, перекрытия – дерево, крыша – асбестоцементный волнистый лист.

Информация о
земельном участке

Земельный участок площадью 0,1613 га. Целевое назначение: земельный участок для размещения объектов культурно-просветительного и зрелищного назначения (для обслуживания здания сельского Дома культуры). Введены ограничения в использовании земельного участка в связи с расположением на природных территориях, подлежащих специальной охране (в водоохранной зоне реки, водоема).

Срок аренды земельного участка – 50 лет.

В установленном порядке предоставляется возможность изменения целевого назначения земельного участка и использования его (для размещения производственных объектов, объектов бытового обслуживания населения, объектов для оказания туристических услуг, складских помещений, объектов жилой застройки, объектов физкультурно-оздоровительного и спортивного назначения, ведения крестьянского (фермерского) хозяйства, объектов розничной торговли).

Начальная цена
продажи, рублей

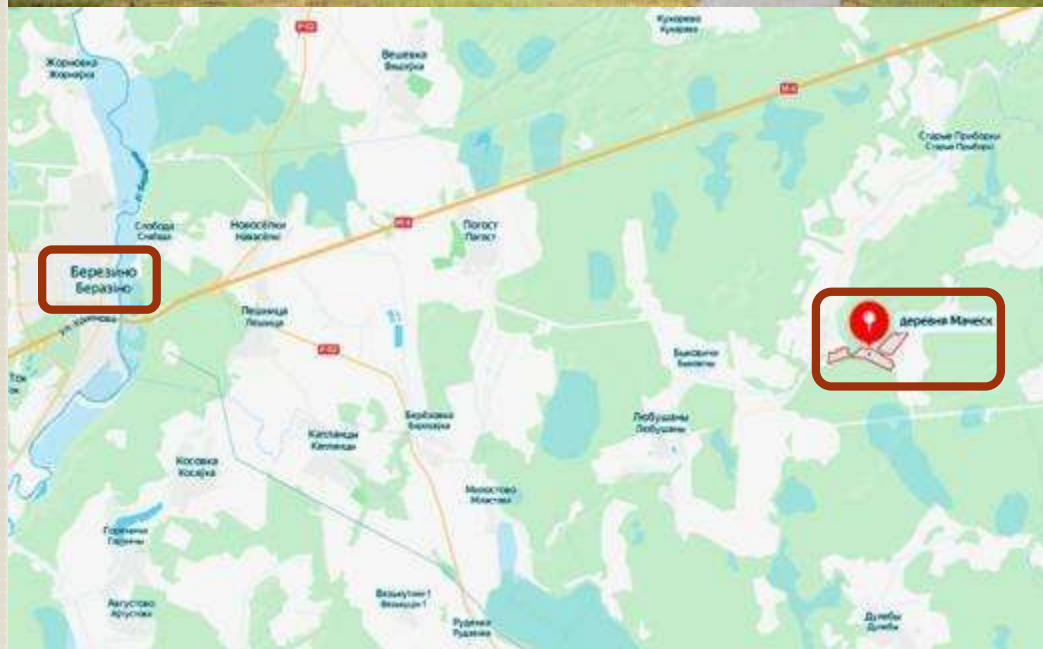
126 700,00

Продавец

Отдел идеологической работы, культуры и по делам молодежи Березинского районного исполнительного комитета, тел. (801715) 62511, 54677.

**Минская область, Березинский район,
д. Маческ, ул. Школьная, 5**

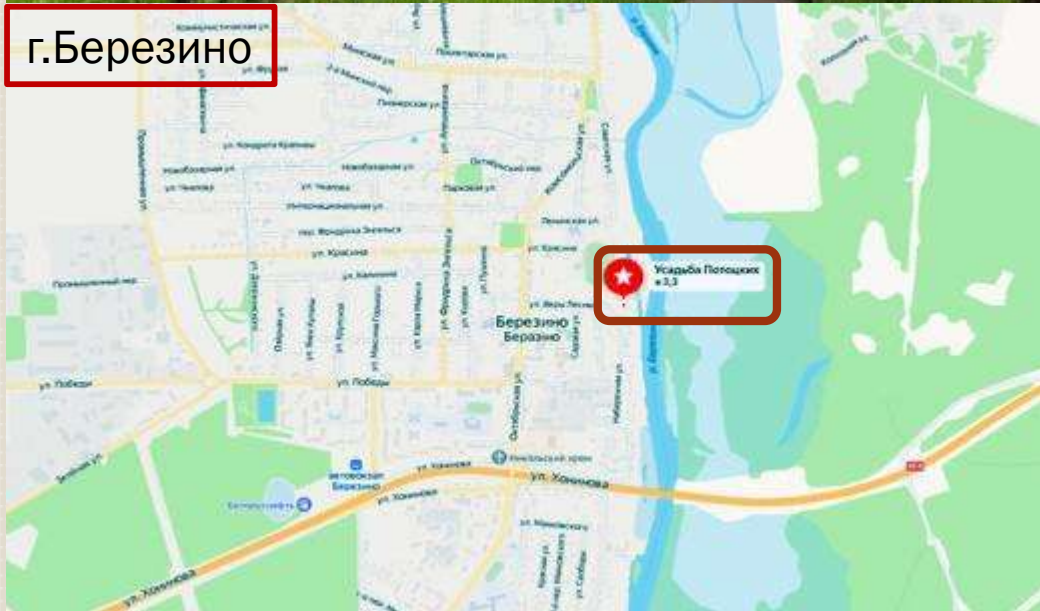
**Расстояние от: г. Минска – 133 км
г. Березино – 28 км**



<p>Сведения о недвижимом имуществе</p>	<p>Недвижимое имущество: капитальное строение (инв. № 611/С-31099) – одноэтажное здание сельского совета общей площадью 152,5 кв.м, 1964 года постройки, фундамент бетонный, стены кирпичные, облицовано силикатным кирпичом, перегородки кирпичные, чердачные перекрытия железобетонные, крыша – шифер по деревянным стропилам. Принадлежности: гараж, сарай, уборная, забор.</p>
<p>Информация о земельном участке</p>	<p>Земельный участок площадью 0,1497 га. Целевое назначение: земельный участок для размещения объектов административного назначения (для обслуживания здания сельского Совета). Введены ограничения в использовании земельного участка в связи с расположением на природных территориях, подлежащих специальной охране (в водоохранной зоне реки, водоема), части земельного участка площадью 0,012 га в связи с расположением в охранных зонах линий электропередачи напряжением до 1000 вольт. Срок аренды земельного участка – 50 лет. В установленном порядке предоставляется возможность изменения целевого назначения земельного участка и использования его (для размещения производственных объектов, объектов бытового обслуживания населения, объектов для оказания туристических услуг, складских помещений, объектов жилой застройки, объектов физкультурно-оздоровительного и спортивного назначения, ведения крестьянского (фермерского) хозяйства, объектов розничной торговли).</p>
<p>Начальная цена продажи, рублей</p>	<p>44 200,00</p>
<p>Продавец</p>	<p>Погостский сельский исполнительный комитет, тел. (801715) 62233, 64325.</p>

Минская область, г. Березино,
ул. Набережная, 1

Расстояние от: г. Минска – 105 км



<p>Сведения о недвижимом имуществе</p>	<p>Недвижимое имущество: здание памятника архитектуры «Усадебный дом Графа Потоцкого» (инв. № 01010007), общая площадь (первый этаж) 444,5 кв.м, 1858 года постройки, фундамент – камни, бутобетон, стены – кирпич керамический, оштукатурено и окрашено, перегородки – кирпич керамический, перекрытия – дерево, крыша – металл.</p> <p><i>В течение 30 календарных дней со дня приобретения права собственности на историко-культурную ценность необходимо подписать охранное обязательство на материальную историко-культурную ценность в Министерстве культуры Республики Беларусь.</i></p>
<p>Информация о земельном участке</p>	<p>Земельный участок площадью 0,504 га. Целевое назначение: земельный участок для размещения объектов неустановленного назначения обслуживания усадебного дома графа Потоцкого. Введены ограничения в использовании частей земельного участка площадью 0,3219 га в связи с расположением на природных территориях, подлежащих специальной охране (в водоохранной зоне реки, водоема), площадью 0,1821 га в связи с нахождением в прибрежных полосах водных объектов реки Березина.</p> <p>Срок аренды земельного участка – 50 лет.</p> <p>В установленном порядке предоставляется возможность изменения целевого назначения земельного участка и использования его для размещения объекта для оказания туристических услуг, объекта жилой застройки, объекта физкультурно-оздоровительного и спортивного назначения.</p>
<p>Начальная цена продажи, рублей</p>	<p>71 000,00 <i>Начальная цена понижена на 50 %</i></p>
<p>Продавец</p>	<p>Управление по образованию, спорту и туризму Березинского районного исполнительного комитета, тел. (801715) 63650, 55645.</p>

Минская область, Вилейский район,
д. Заболотье, ул. Белорусская, 6

Расстояние от: г. Минска – 86 км
г. Вилейки – 40 км



Сведения о предмете аукциона

Недвижимое имущество: капитальное строение (инв. № 631/С-12197) – двухэтажное здание детского сада общей площадью 495,6 кв.м, 1972 года постройки, фундамент – бетон, стены – кирпичи, оштукатурено, перегородки – кирпичи, блок, перекрытия – плита железобетонная, крыша – асбестоцементный волнистый лист. Принадлежности: сарай, забор, две дорожки, три площадки.

Информация о земельном участке

Земельный участок площадью 0,4526 га. Целевое назначение: земельный участок для обслуживания здания и сооружений детского сада. Введены ограничения в использовании земельного участка в связи с расположением в водоохраной зоне водного объекта в соответствии со статьей 77 Водного кодекса Республики Беларусь; части земельного участка площадью 0,0058 га в соответствии с Правилами охраны электрических сетей напряжением до 1000 вольт.

Срок аренды земельного участка – 50 лет.

Разрешено использовать земельный участок для обслуживания недвижимого имущества с возможным изменением в установленном порядке их целевого назначения для размещения объектов жилой застройки; гостиниц, мотелей, кемпингов; специализированных розничной торговли, здравоохранения и предоставления социальных услуг, культурно-просветительного и зрелищного назначения, образования и воспитания, лечебно-профилактических и санаторно-курортных целей, бытового обслуживания населения, для общественного питания, физкультурно-оздоровительного и спортивного назначения, административно-хозяйственного назначения, для оказания ветеринарных услуг.

Начальная цена продажи, рублей

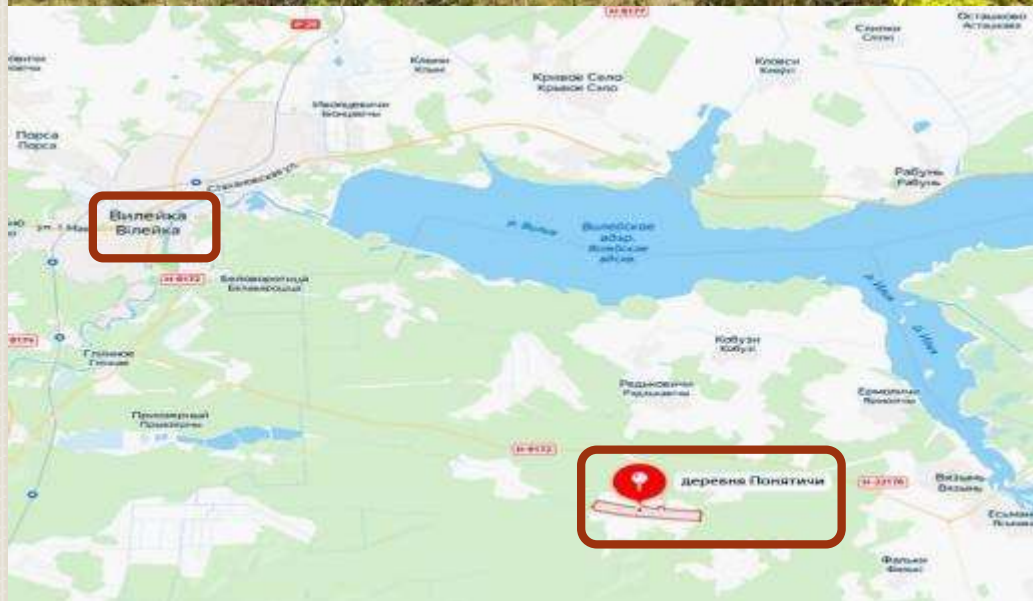
Одна базовая величина на дату проведения аукциона

Продавец

Управление по образованию, спорту и туризму Вилейского районного исполнительного комитета, тел. (801771) 55345.

Минская область, Вилейский район,
д. Понятичи, ул. Лесная, 39

Расстояние от: г. Минска – 86 км
г. Вилейки – 16 км



Сведения о
недвижимом
имуществе

Недвижимое имущество: капитальное строение (инв. № 631/С-12067) – одноэтажное здание фельдшерско-акушерского пункта с пристройкой, общая площадь 32,5 кв.м, 1958 года постройки, фундамент – бетон, стены – бревно, облицовка силикатным кирпичом, перекрытия – дерево, крыша – асбестоцементный волнистый лист. Принадлежности: уборная, ограждение.

Информация о
земельном участке

Земельный участок площадью 0,1122 га. Целевое назначение: земельный участок для размещения объектов здравоохранения и предоставления социальных услуг (для обслуживания здания фельдшерско-акушерского пункта). Введены ограничения в использовании части земельного участка площадью 0,1002 га в связи с расположением в охранной зоне электрических сетей напряжением до 1000 вольт.

Срок аренды земельного участка – 50 лет.

Разрешено использовать земельный участок для обслуживания недвижимого имущества с возможным изменением в установленном порядке их целевого назначения для размещения объектов жилой застройки, розничной торговли, общественного питания, здравоохранения и предоставления социальных услуг, культурно-просветительного и зрелищного назначения, образования и воспитания, физкультурно-оздоровительного и спортивного назначения, бытового обслуживания населения.

Начальная цена
продажи, рублей

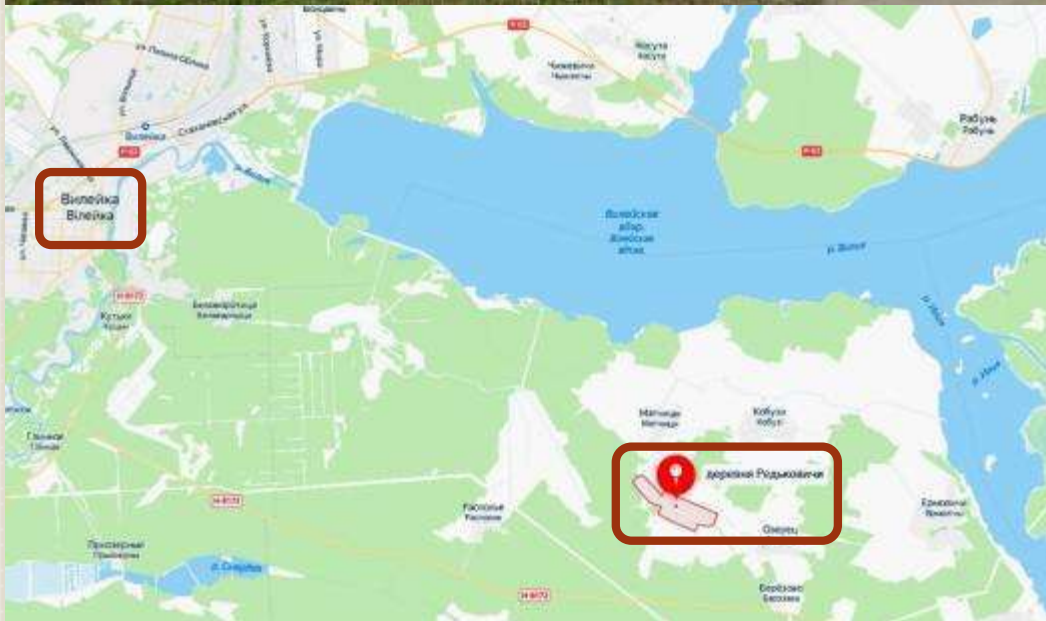
Одна базовая величина на дату проведения аукциона

Продавец

Вязьинский сельский исполнительный комитет,
тел. (801771) 66318, 66287.

Минская область, Вилейский район,
д. Редьковичи, ул. Центральная, 15.

Расстояние от: г. Минска – 86 км
г. Вилейки – 16 км



Сведения о
недвижимом
имуществе

Недвижимое имущество: капитальное строение (инв. № 631/С-12069) – одноэтажное здание фельдшерско-акушерского пункта с тремя пристройками, общая площадь 112,4 кв.м, 1961 года постройки, фундамент – бутобетон, стены – бревно, облицовка силикатным кирпичом, перегородки – доска, перекрытия – дерево, крыша – асбестоцементный волнистый лист. Принадлежности: ограждение, дорожка.

Информация о
земельном участке

Земельный участок площадью 0,1500 га. Целевое назначение: земельный участок для размещения объектов здравоохранения и предоставления социальных услуг (для обслуживания фельдшерско-акушерского пункта). Введены ограничения в использовании земельного участка в связи с расположением в водоохранной зоне водного объекта.

Срок аренды земельного участка – 50 лет.

Разрешено использовать земельный участок для обслуживания недвижимого имущества с возможным изменением в установленном порядке их целевого назначения для размещения объектов жилой застройки, розничной торговли, общественного питания, здравоохранения и предоставления социальных услуг, культурно-просветительного и зрелищного назначения, образования и воспитания, физкультурно-оздоровительного и спортивного назначения, бытового обслуживания населения.

Начальная цена
продажи, рублей

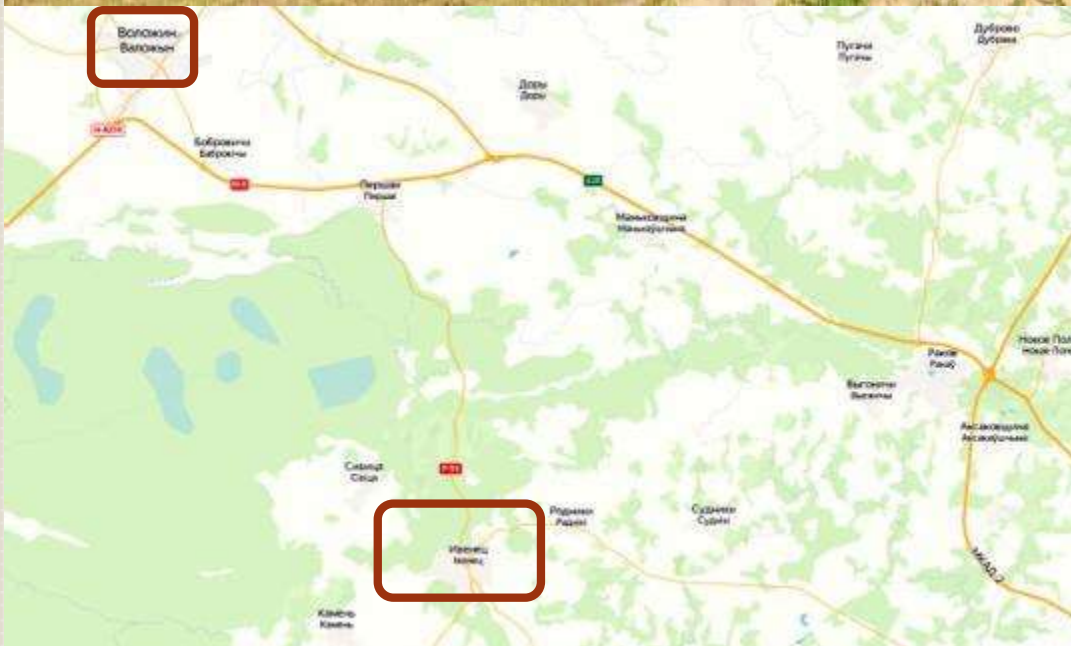
Одна базовая величина на дату проведения аукциона

Продавец

Вязьинский сельский исполнительный комитет,
тел. (801771) 66318, 66287.

**Минская область, Воложинский район,
г.п. Ивенец, ул. Белорусская, 3А**

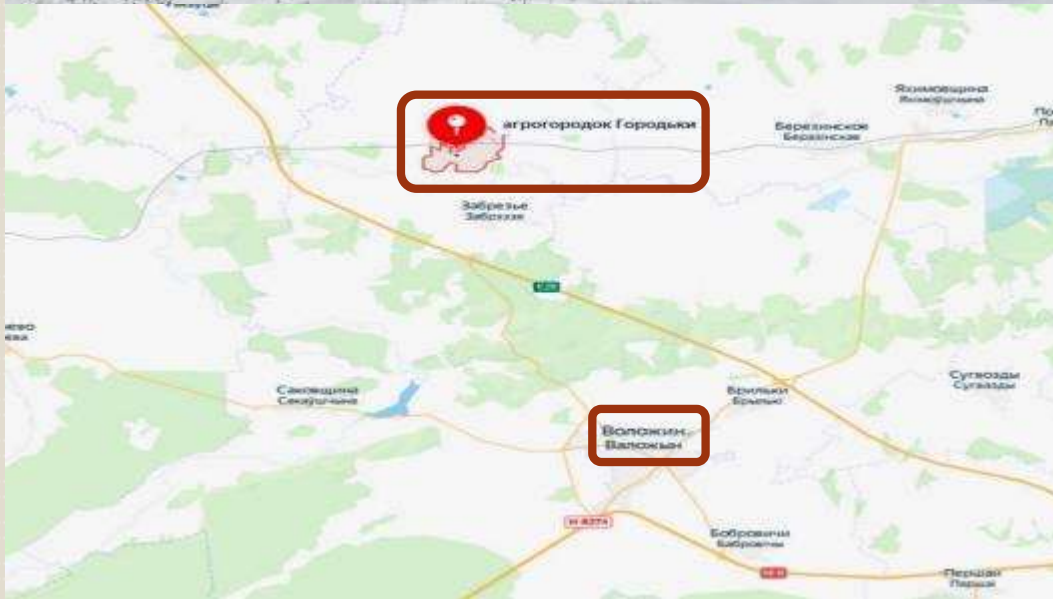
**Расстояние от: г. Минска – 70 км
г. Воложина – 32 км**



<p>Сведения о недвижимом имуществе</p>	<p>Недвижимое имущество: капитальное строение (инв. № 632/С-16303) – одноэтажное здание котельной с двумя навесами, общей площадью 306,4 кв.м, 1980 года постройки, фундамент – железобетон, стены и перегородки – кирпичи, перекрытия – плита железобетонная, крыша – рулонные кровельные материалы. Принадлежности: дорожка, ограждение, двое ворот, калитка.</p>
<p>Информация о земельном участке</p>	<p>Земельный участок площадью 0,1816 га. Целевое назначение: земельный участок для обслуживания здания котельной. Введены ограничения в использовании частей земельного участка: площадью 0,0113 га в связи с расположением в охранных зонах сетей и сооружений водоснабжения, площадью 0,0098 га – в охранных зонах сетей и сооружений теплоснабжения, площадью 0,0079 га – в охранных зонах сетей и сооружений газоснабжения.</p> <p>Срок аренды земельного участка – 50 лет.</p> <p>В установленном порядке предоставляется возможность изменения целевого назначения земельного участка и использование его для размещения административных, общественных и жилых зданий, торговых объектов, объектов по оказанию услуг, предприятий по обслуживанию населения и других производств, размещение которых допускается в зоне жилой застройки.</p>
<p>Начальная цена продажи, рублей</p>	<p>97 030,00</p>
<p>Продавец</p>	<p>Районное унитарное предприятие «Воложинский жилкоммунхоз», тел. (801772) 58264</p>

**Минская область, Воложинский район,
аг. Городьки, ул. Молодежная, 4**

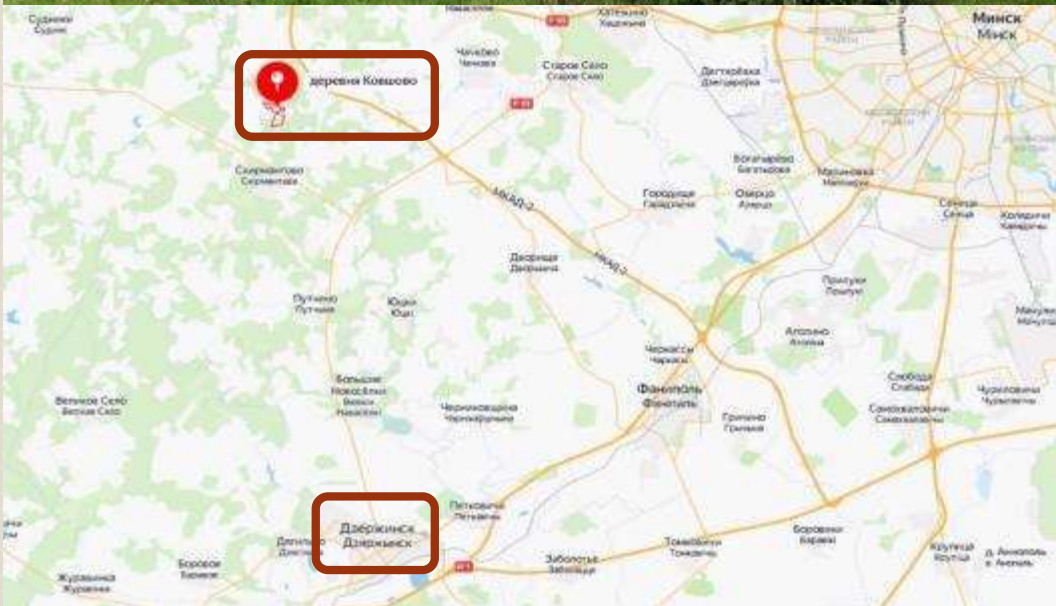
**Расстояние от: г. Минска – 90 км
г. Воложина – 17 км**



Сведения о недвижимом имуществе	Недвижимое имущество: капитальное строение (инв. № 632/С-28791) – одноэтажное здание клуба с пристройкой, общая площадь 101,7 кв.м, 1964 года постройки, фундамент – бутобетон, стены – блоки газосиликатные, оштукатурено и окрашено, перегородки – блоки газосиликатные, перекрытия – железобетон, дерево, крыша – лист асбестоцементный. Принадлежности: уборная, сарай, дорожка, два забора.
Информация о земельном участке	Земельный участок площадью 0,1114 га. Целевое назначение: земельный участок для обслуживания здания сельского клуба. Введены ограничения в использовании земельного участка в связи с расположением на природных территориях, подлежащих специальной охране (в водоохранных зонах рек, водоема), части земельного участка площадью 0,0023 га – в охранных зонах электрических сетей. Срок аренды земельного участка – 50 лет. В установленном порядке предоставляется возможность изменения целевого назначения земельного участка и использование его для размещения административных, общественных и жилых зданий, торговых объектов, объектов по оказанию услуг, предприятий по обслуживанию населения и других производств, размещение которых допускается в зоне жилой застройки.
Начальная цена продажи, рублей	47 740,00
Продавец	Отдел идеологической работы, культуры и по делам молодежи Воложинского районного исполнительного комитета, тел. (801772) 55545, 55031.

Минская область, Дзержинский район,
д. Ковшово, ул. Центральная, 33

Расстояние от: г. Минска – 48 км
г. Дзержинска – 24 км



Сведения о
недвижимом
имуществе

Недвижимое имущество: капитальное строение (инв. № 620/С-21797) – одноэтажное здание магазина с пристройкой, общая площадь 41,5 кв.м, 1975 года постройки, фундамент – бутобетон, стены – бревно, обшивка, перегородки – доска, перекрытия – дерево, крыша – асбестоцементный волнистый лист. Принадлежности: сарай, сарай пристройка.

Информация
о земельном
участке

Земельный участок площадью 0,0963 га. Целевое назначение: земельный участок для обслуживания магазина в деревне Ковшово.

Срок аренды земельного участка – 99 лет.

В установленном порядке предоставляется возможность изменения целевого назначения земельного участка и использование его для размещения жилой застройки, зданий по оказанию услуг населению, объектов торговли, административных зданий.

Начальная цена
продажи, рублей

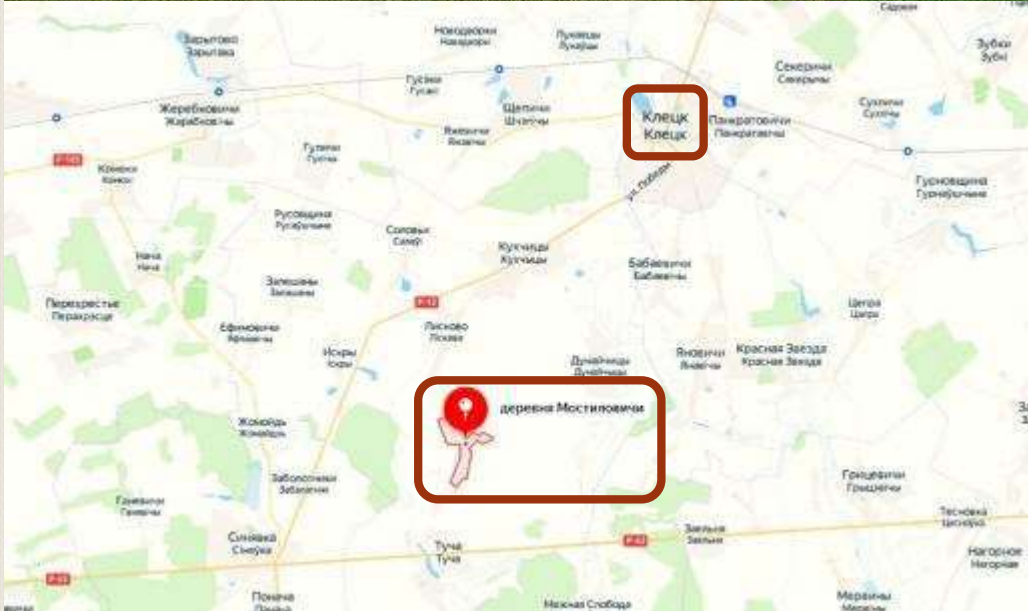
8 100,00

Продавец

Коммунальное сельскохозяйственное унитарное предприятие «Путчино», тел. (801716) 73764, 96624.

Минская область, Клецкий район,
д. Мостиловичи, ул. Заслонова, 32

Расстояние от: г. Минска – 150 км
г. Клецка – 12 км



Сведения о
недвижимом
имуществе

Недвижимое имущество: капитальное строение (инв. № 641/С-9261) – одноэтажное здание Мостиловичской сельской библиотеки с холодной пристройкой и террасой, общая площадь 128,5 кв.м, 1994 года постройки, фундамент – бутобетон, стены блочные, облицованы кирпичом, перегородки блочные, кирпичные, чердачное перекрытие деревянное, крыша – шифер.

Информация о
земельном участке

Земельный участок площадью 0,1003 га. Целевое назначение: земельный участок для строительства и обслуживания здания Мостиловичской сельской библиотеки.

Срок аренды земельного участка – 50 лет.

В установленном порядке предоставляется возможность изменения целевого назначения земельного участка и использование его для: размещения объектов усадебной застройки (строительства и обслуживания жилого дома) с объектами обслуживания; размещения объектов административного назначения; размещения объектов розничной торговли; размещения объектов общественного питания; размещения объектов гостиничного назначения; размещения объектов физкультурно-оздоровительного назначения; размещения объектов бытового обслуживания населения; размещения объектов иного назначения.

Начальная цена
продажи, рублей

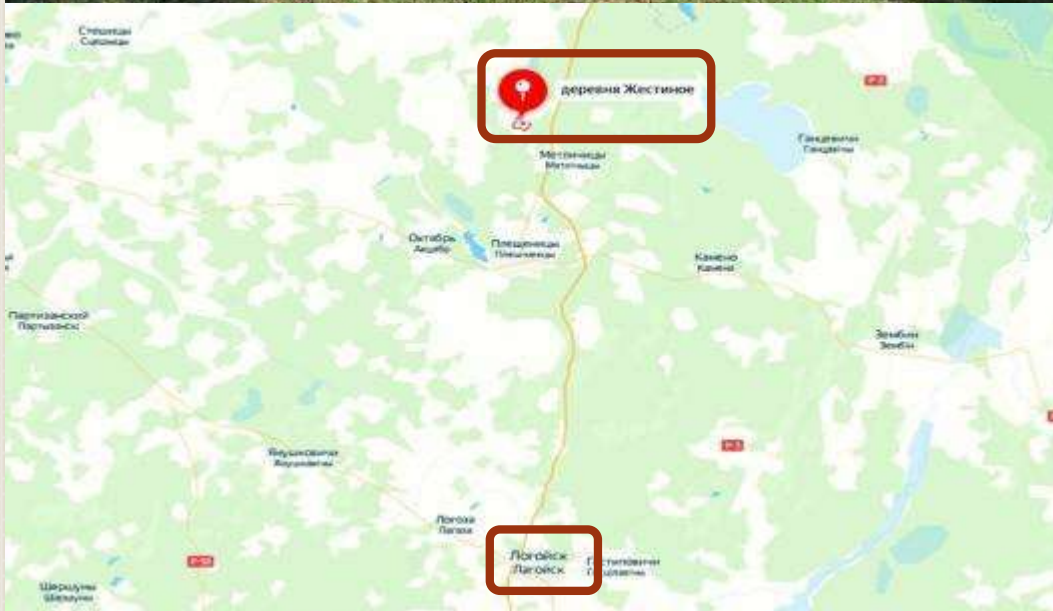
17 700,00
Начальная цена понижена на 50 %

Продавец

Отдел идеологической работы, культуры и по делам молодежи Клецкого районного исполнительного комитета, тел. (801793) 68215, 50638.

Минская область, Логойский район,
д. Жестиное, ул. Центральная, 25

Расстояние от: г. Минска – 81 км
г. Логойска – 42 км



Сведения о
недвижимом
имуществе

Недвижимое имущество: капитальное строение (инв. № 601/С-29139) – одноэтажное здание сельского дома культуры с двумя пристройками и навесом, общая площадь 300,8 кв.м, 1948 года постройки, фундамент – бутобетон, столбы кирпичные, стены – бревно, облицовка силикатным камнем, перекрытия – древесноволокнистые плиты (ДВП), дерево, крыша – асбестоцементный волнистый лист.
Принадлежности: сарай.

Информация
о земельном
участке

Земельный участок площадью 0,8450 га. Целевое назначение: земельный участок для обслуживания здания сельского дома культуры.

Срок аренды земельного участка – 20 лет.

В установленном порядке предоставляется возможность изменения целевого назначения земельного участка и использование его для размещения производственных объектов и складских помещений, размещение объектов торговли и жилья по согласованию с Логойским районным исполнительным комитетом.

Начальная цена
продажи, рублей

16 140,00

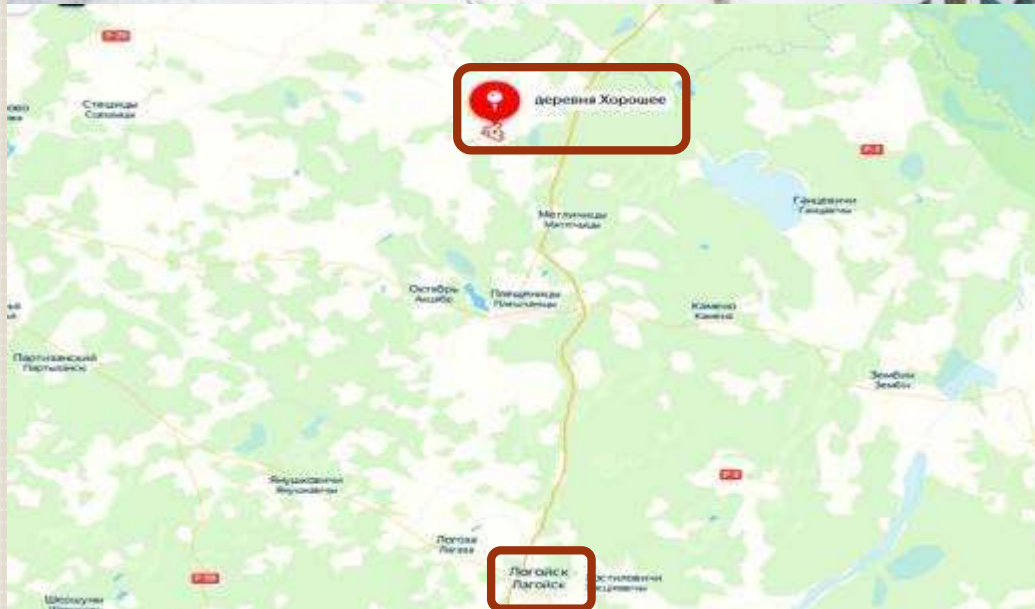
Начальная цена понижена на 80 %

Продавец

Отдел идеологической работы, культуры и по делам молодежи Логойского районного исполнительного комитета, тел. (8 01774) 55192, 20616.

Минская область, Логойский район,
д. Хорошее, ул. Детсадовская, 2

Расстояние от: г. Минска – 86 км
г. Логойска – 47 км



Сведения
о недвижимом
имуществе

Недвижимое имущество: капитальное строение (инв. № 601/С-24248) – одноэтажное здание детского сада с крыльцами, общая площадь 305,1 кв.м, 1976 года постройки, фундамент бутобетонный, стены и перегородки кирпичные, чердачные перекрытия – железобетонные плиты, крыша совмещенная с рулонным покрытием. Принадлежности: сарай, беседка, дорожки, ограждение.

Информация
о земельном
участке

Земельный участок площадью 0,4580 га. Целевое назначение: земельный участок для обслуживания здания детского сада.

Срок аренды земельного участка – 50 лет.

В установленном порядке предоставляется возможность изменения целевого назначения земельного участка и использование его для размещения объектов социального назначения, производственных объектов и складских помещений, размещения объектов торговли и жилья по согласованию с Логойским районным исполнительным комитетом.

Начальная цена
продажи, рублей

15 520,00

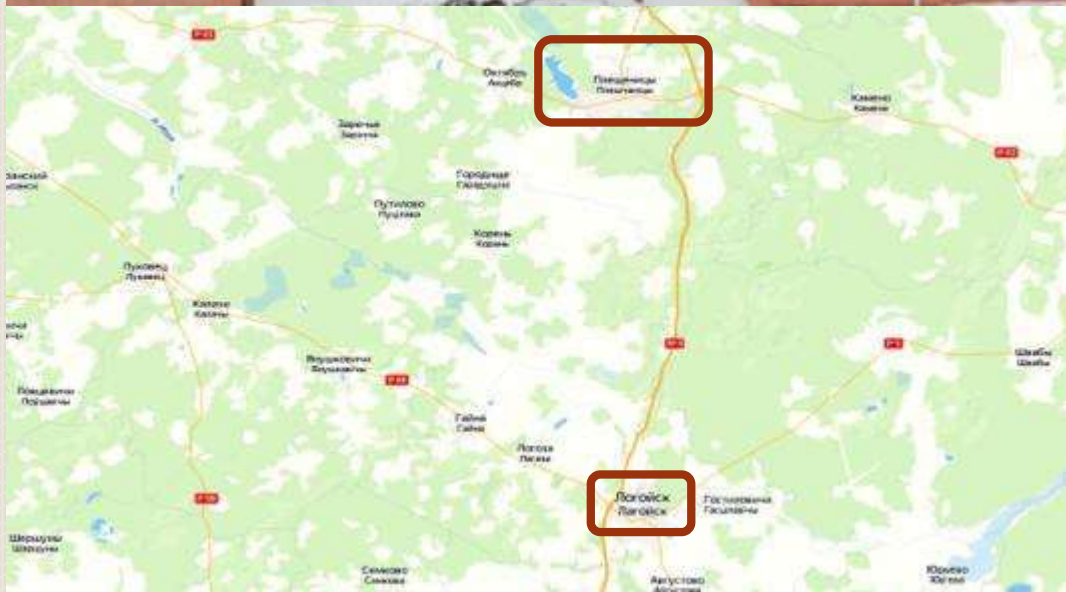
Начальная цена понижена на 80 %

Продавец

Управление по образованию, спорту и туризму Логойского районного исполнительного комитета, тел. (801774) 54343, 55345.

**Минская область, Логойский район,
гп. Плещеницы, ул. Военный Городок, 2**

**Расстояние от: г. Минска – 71 км
г. Логойска – 33 км**



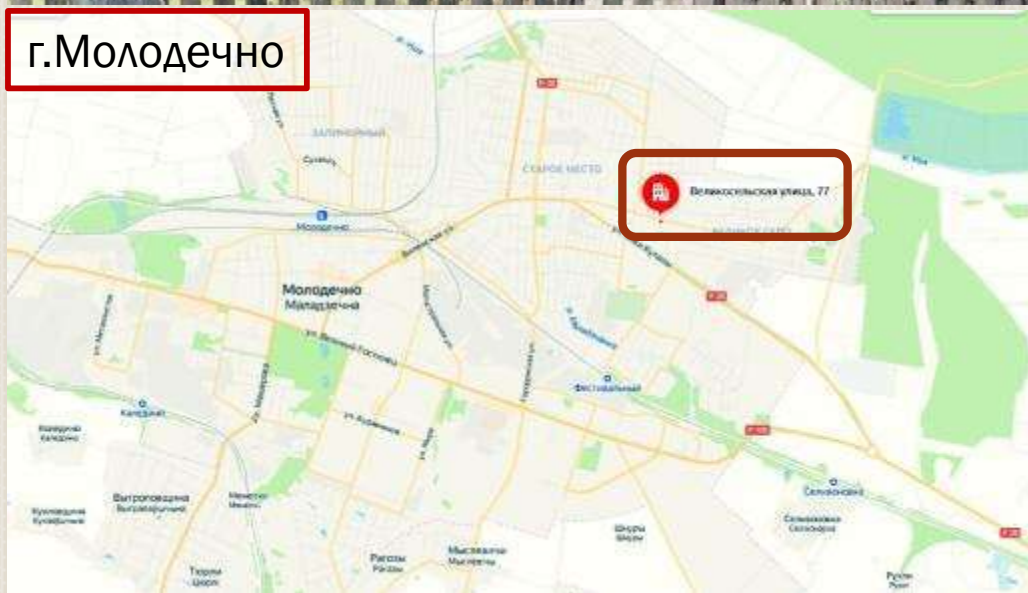
<p>Сведения о недвижимом имуществе</p>	<p>Недвижимое имущество: капитальное строение (инв. № 601/С-32849) – одно-двухэтажное здание бани общей площадью 441,7 кв.м, 1973 года постройки, фундамент – бутобетон, стены – кирпичи, отделка сайдингом, перегородки – кирпичи, перекрытия – плита железобетонная, крыша – рулонные кровельные материалы на битуме, асбестоцементный волнистый лист. Принадлежности: площадка, дорожка, ограждение</p>
<p>Информация о земельном участке</p>	<p>Земельный участок площадью 0,1576 га. Целевое назначение: земельный участок для строительства и обслуживания бани. Введены ограничения в использовании земельного участка в связи с расположением на природных территориях, подлежащих специальной охране (в зоне санитарной охраны водного объекта, используемого для хозяйственно-питьевого водоснабжения, в зоне санитарной охраны в местах водозабора) и части земельного участка площадью 0,0074 га в связи с расположением в охранных зонах объектов газораспределительной системы.</p> <p>Срок аренды земельного участка – 20 лет.</p> <p>В установленном порядке предоставляется возможность изменения целевого назначения земельного участка и использование его для размещения объектов административно-хозяйственного назначения, производственных объектов и складских помещений, размещение объектов торговли и жилья по согласованию с Логойским районным исполнительным комитетом</p>
<p>Начальная цена продажи, рублей</p>	<p>196 400,00</p>
<p>Продавец</p>	<p>Районное унитарное предприятие «Логойский комхоз», тел. (801774) 71357, 78411</p>

Минская область, г. Молодечно,
ул. Великосельская, 77

Расстояние от: г. Минска – 77 км



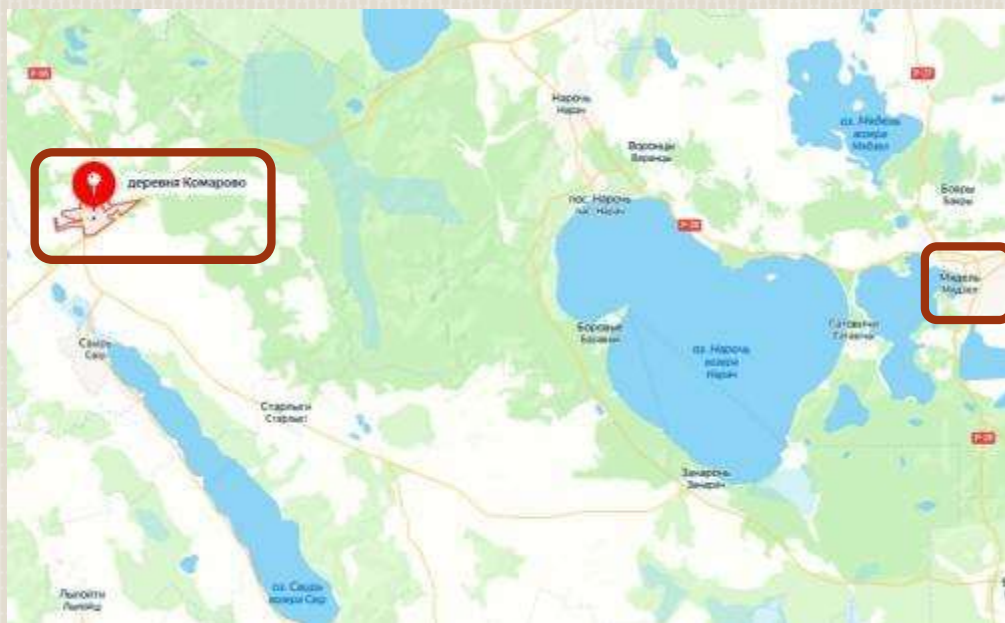
г. Молодечно



Сведения об имуществе	Имущество: капитальное строение (инв. № 630/С-74225) – одноэтажное здание библиотеки- филиала № 6 с двумя пристройками, общая площадь 98,4 кв.м, 1978 года постройки, фундамент – бетон, стены – бревно, обшивка деревом, перегородки – доска, перекрытия – дерево, крыша – асбестоцементный волнистый лист. Принадлежности: сарай, уборная, асфальтобетонная дорожка, забор (деревянный решетчатый на бетонных столбах); оборудование: 1 единица.
Информация о земельном участке	Земельный участок площадью 0,0613 га. Целевое назначение: земельный участок для обслуживания библиотеки. Срок аренды земельного участка – 30 лет. Разрешено после совершения необходимых действий в установленном законодательством порядке использовать земельный участок для размещения объектов усадебной застройки (строительства и обслуживания жилого дома, обслуживания зарегистрированной организацией по государственной регистрации недвижимого имущества, прав на него и сделок с ним квартиры в блокированном жилом доме), объектов усадебной застройки (строительства и обслуживания жилого дома) с объектами обслуживания.
Начальная цена продажи, рублей	26 393,58 (в т.ч. имущество – 24 157,82 руб., право заключения договора аренды земельного участка – 2 235,76 руб.).
Продавец имущества	Отдел идеологической работы, культуры и по делам молодежи Молодечненского районного исполнительного комитета, тел. 8 (0176) 771632, 770184.

Минская область, Мядельский район,
д. Комарово, ул. Парковая, 9

Расстояние от: г. Минска – 158 км
г. Мяделя – 43 км



Сведения о
предмете аукциона

Недвижимое имущество: капитальное строение (инв. № 633/С-9887) – одно-трехэтажное здание специализированное для бытового обслуживания населения – общественно- бытовой корпус с подвалом, общая площадь 3671,8 кв.м, 1989 года постройки, фундамент – фундаментные блоки, стены – железобетонные панели, кирпичные, перегородки кирпичные, блочные, перекрытия – железобетонные плиты, крыша – гудрон совмещенный с чердачным перекрытием.

Информация о
земельном участке

Земельный участок площадью 0,3554 га. Целевое назначение: земельный участок для строительства и обслуживания капитального строения (кирпичное здание общественно-бытового корпуса с подвалом инвентарный номер 633/С-9887). Введены ограничения в использовании части земельного участка площадью 0,0031 га в связи с нахождением в охранных зонах электрических сетей напряжением до 1000 вольт.

Срок аренды земельного участка – 99 лет.

Разрешено в установленном порядке использовать земельный участок для строительства и обслуживания капитального строения (кирпичное здание общественно-бытового корпуса с подвалом, инвентарный номер 633/С-9887) по ул. Парковой, д. 9 в д. Комарово, Свирского сельсовета Мядельского района Минской области, в качестве размещения объектов жилой многоквартирной, смешанной (общественно-жилой), общественной застройки.

Начальная цена
продажи

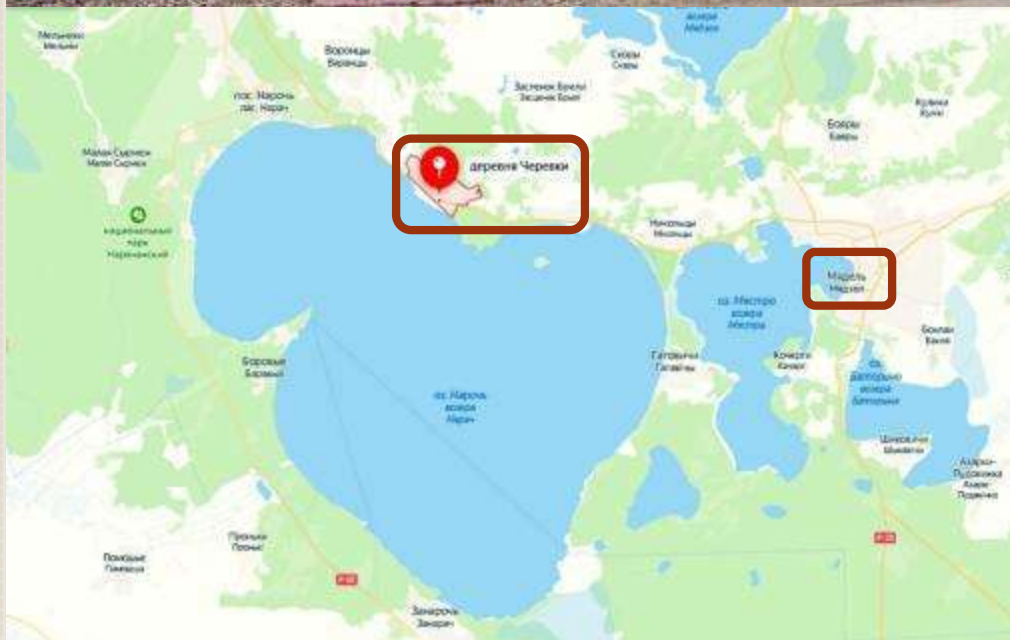
Одна базовая величина на дату проведения аукциона

Продавец

Учреждение образования «Вилейский государственный колледж»,
тел. (801771) 53730.

Минская область, Мядельский район,
д. Черевки, ул. Центральная, д. 61

Расстояние от: г. Минска – 145 км
г. Мяделя – 15 км



Сведения о
недвижимом
имуществе

Недвижимое имущество: капитальное строение (инв. № 633/С-12514) – одноэтажная Черевковская сельская библиотека - Дом культуры и свободного времени с двумя пристройками, общая площадь 237,9 кв.м, 1959 года постройки, фундамент ленточный бутобетонный, стены бревенчатые, перегородки бревенчатые, дощатые, чердачное перекрытие деревянное утепленное, крыша двускатная из асбестоцементных листов по деревянным стропилам с обрешеткой. Принадлежности: асфальтированное покрытие, покрытие бетонное (ступеньки центральные), покрытие бетонное (ступеньки боковые).

Информация о
земельном участке

Земельный участок площадью 0,1957 га. Целевое назначение: земельный участок для обслуживания зданий и сооружений Черевковской сельской библиотеки-Дома свободного времени. Введены ограничения в использовании земельного участка в связи с расположением в водоохранной зоне озера Нарочь, части земельного участка площадью 0,011 га в связи с расположением в охранной зоне линии электропередачи напряжением до 1000 Вольт.

Срок аренды земельного участка – 99 лет.

В установленном порядке изменить целевое назначение земельного участка и использовать его для строительства и обслуживания многоквартирного жилого дома.

Начальная цена
продажи, рублей

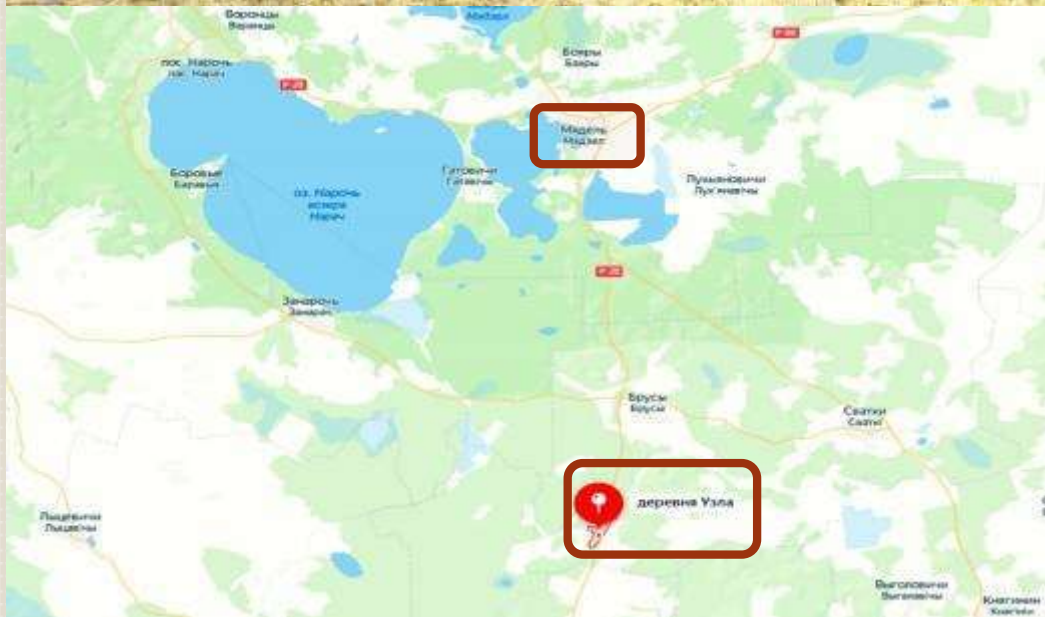
17 408,99
Начальная цена понижена на 50 %

Продавец

Отдел идеологической работы, культуры и по делам молодежи Мядельского районного исполнительного комитета, тел. (801797) 55466.

**Минская область, Мядельский район,
д. Узла, ул. Центральная, д. 2**

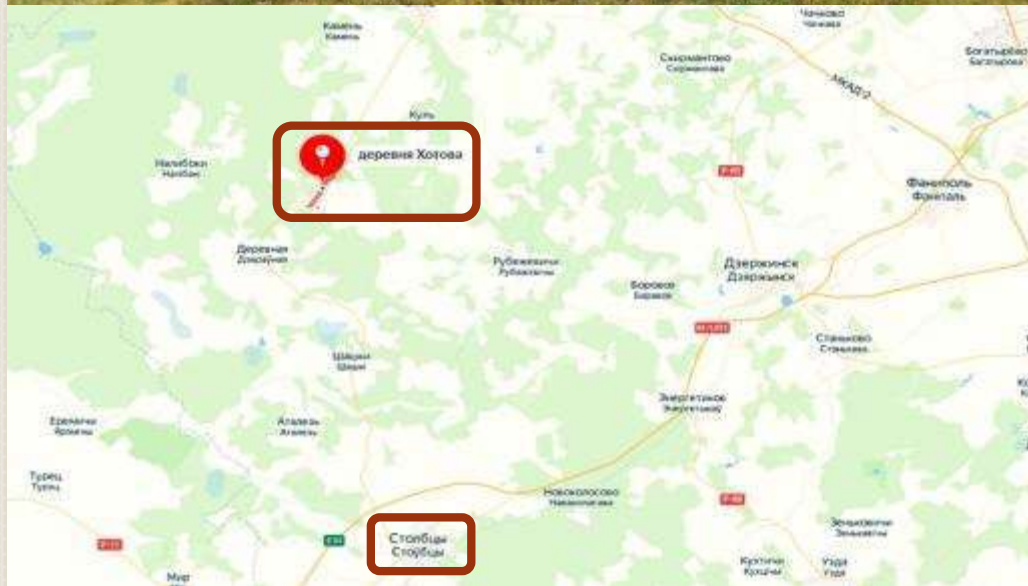
**Расстояние от: г. Минска – 121 км
г. Мяделя – 19 км**



<p>Сведения о недвижимом имуществе</p>	<p>Недвижимое имущество: капитальное строение (инв. № 633/С-14423) – одноэтажное здание библиотеки общей площадью 221,4 кв.м, 1969 года постройки, фундамент – бутобетон, стены – кирпич силикатный, перегородки – кирпич керамический, перекрытия – плита перекрытия железобетонная монолитная, крыша – рулонные кровельные материалы на битуме. Принадлежности: сарай, уборная.</p>
<p>Информация о земельном участке</p>	<p>Земельный участок площадью 0,2500 га. Целевое назначение: земельный участок для обслуживания зданий и сооружений библиотеки. Введены ограничения в использовании земельного участка в связи с расположением на природных территориях, подлежащих специальной охране (в водоохранной зоне реки Узлянка).</p> <p>Срок аренды земельного участка – 99 лет.</p> <p>Разрешено в установленном порядке использовать земельный участок в качестве размещения объектов гостиничного, оздоровительного, административного назначения, розничной, оптовой торговли, объектов общественного питания, бытового обслуживания населения, а также для размещения объектов усадебной застройки (строительства и обслуживания многоквартирного жилого дома).</p>
<p>Начальная цена продажи, рублей</p>	<p>15 584,48 <i>Начальная цена понижена на 50 %</i></p>
<p>Продавец</p>	<p>Сватковский сельский исполнительный комитет, тел. (801797) 38335, 38336, 55912.</p>

**Минская область, Столбцовский район,
д. Хотова, ул. Южная, 2А**

**Расстояние от: г. Минска – 81 км
г. Столбцы – 41 км**



Сведения о недвижимом имуществе

Недвижимое имущество: капитальное строение (инв. № 622/С-41374) – одноэтажное здание клуба-библиотеки с тремя пристройками и крыльцом с навесом, общая площадь 221,2 кв.м, 1985 года постройки, фундамент бутобетонный, стены бревенчатые, перегородки бревенчатые, чердачное перекрытие деревянное, крыша – шифер. Принадлежности: дорожка.

Информация о земельном участке

Земельный участок площадью 0,1192 га. Целевое назначение: земельный участок для содержания и обслуживания здания клуба-библиотеки.

Срок аренды земельного участка – 20 лет.

Разрешено в установленном законодательством порядке изменять целевое назначение земельного участка в случае изменения целевого назначения недвижимого имущества и использовать его для размещения объектов административного назначения, здравоохранения и социальных услуг, розничной торговли, культурно-просветительного и зрелищного назначения, одноквартирного жилого дома, объектов иного назначения, размещение которых допускается в зоне жилой застройки.

Начальная цена продажи, рублей

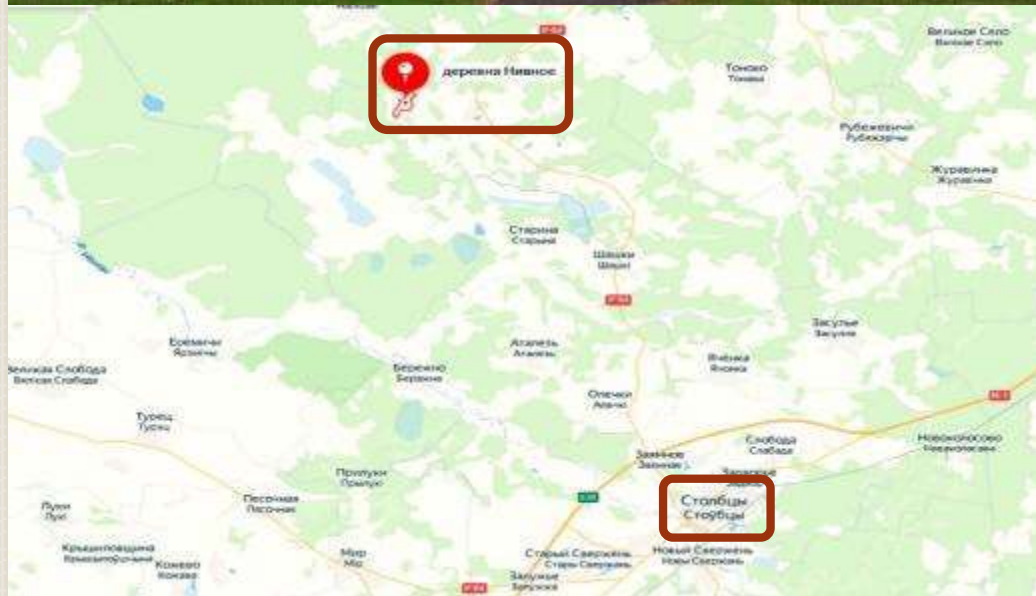
33 350,00
Начальная цена понижена на 50 %

Продавец

Отдел идеологической работы, культуры и по делам молодежи Столбцовского районного исполнительного комитета, тел. (801717) 77407, 77406, 52107, 52106.

**Минская область, Столбцовский район,
д. Нивное, ул. Садовая, д. 27**

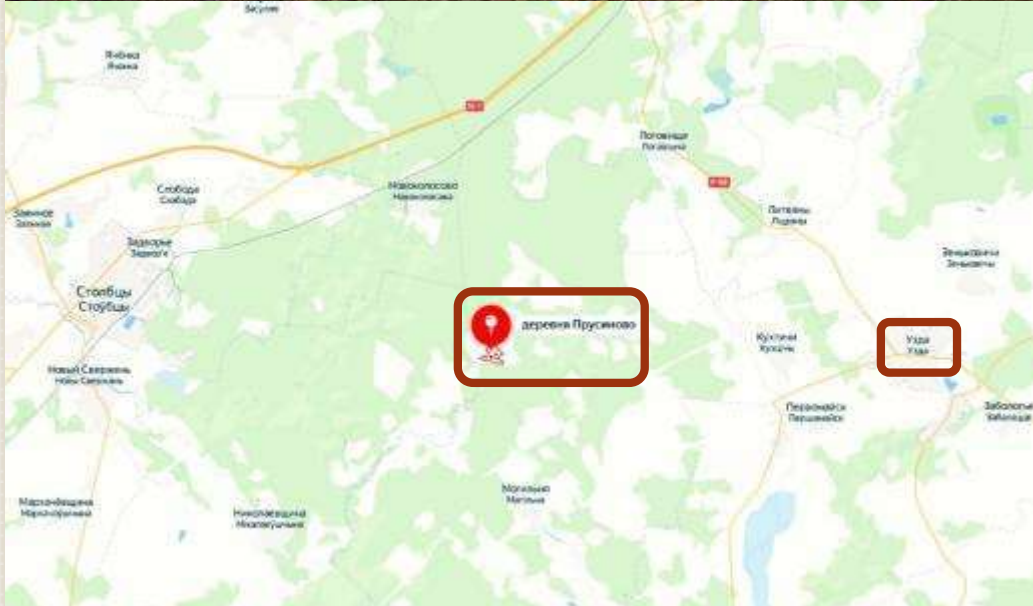
**Расстояние от: г. Минска – 93 км
г. Столбцы – 38 км**



<p>Сведения о недвижимом имуществе</p>	<p>Недвижимое имущество: капитальное строение (инв. № 622/С-41375) – одноэтажное здание сельского клуба с теньвым навесом, общая площадь 246,8 кв.м, 1962 года постройки, фундамент – бутобетон, стены – кирпичи, перегородки – доска, кирпичи, перекрытия – дерево, крыша – асбестоцементный волнистый лист. Принадлежности: сарай, уборная, дорожка</p>
<p>Информация о земельном участке</p>	<p>Земельный участок площадью 0,2368 га. Целевое назначение: земельный участок для содержания и обслуживания здания сельского клуба. Введены ограничения в использовании части земельного участка площадью 0,0168 га в связи с расположением в охранной зоне линий электрических сетей напряжением до 1000 В.</p> <p>Срок аренды земельного участка – 20 лет.</p> <p>Разрешено в установленном законодательством порядке изменять целевое назначение земельного участка в случае изменения целевого назначения недвижимого имущества и использовать его для размещения объектов административного назначения, здравоохранения и социальных услуг, розничной торговли, культурно-просветительного и зрелищного назначения, многоквартирного жилого дома, объектов иного назначения, размещение которых допускается в зоне жилой застройки.</p>
<p>Начальная цена продажи, рублей</p>	<p>119 000,00</p>
<p>Продавец</p>	<p>Отдел идеологической работы, культуры и по делам молодежи Столбцовского районного исполнительного комитета, тел. (801717) 77407, 77406, 52107, 52106</p>

**Минская область, Узденский район,
д. Прусиново, ул. Школьная, 10**

**Расстояние от: г. Минска – 84 км
г. Узды – 20 км**



Сведения о недвижимом имуществе

Недвижимое имущество: капитальное строение (инв. № 623/С-51173) – одноэтажное здание Прусиновского ФАПа с теньвым навесом, пристройкой и двумя крыльцами, общая площадь 93,6 кв.м, 1986 года постройки, фундамент – бетон, стены и перегородки – кирпичи, перекрытия – дерево, крыша – асбестоцементный волнистый лист.

Информация о земельном участке

Земельный участок площадью 0,1498 га. Целевое назначение: земельный участок для обслуживания ФАПа. Введены ограничения в использовании части земельного участка площадью 0,0171 га в связи с расположением в охранной зоне сетей и сооружений водоснабжения.

Срок аренды земельного участка – 50 лет.

В установленном порядке предоставляется возможность изменения целевого назначения земельного участка в случае изменения целевого назначения недвижимого имущества и использование его для административных, общественных, торговых, жилых объектов, предприятий по обслуживанию населения и других производств, размещение которых допускается в зоне жилой застройки.

Начальная цена продажи, рублей

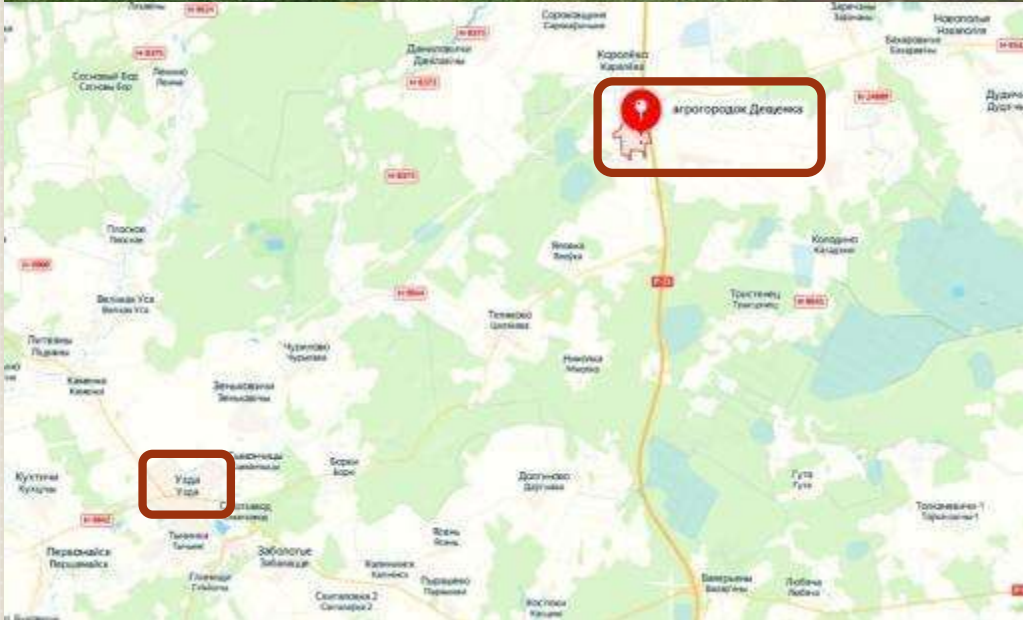
19 400,00

Продавец

Учреждение здравоохранения «Узденская центральная районная больница», тел. (801718) 53576.

Минская область, Узденский район,
 аг. Дещенка, ул. Центральная, 5А

Расстояние от: г. Минска – 40 км
 г. Узды – 27 км



Сведения о
 недвижимом
 имуществе

Недвижимое имущество: капитальное строение (инв. № 623/С-59266) – одноэтажное здание бани на 20 мест общей площадью 222,9 кв.м, 1978 года постройки, фундамент – бутобетон, стены – кирпич силикатный, оштукатурено и окрашено, перегородки – кирпич силикатный, перекрытия – плита перекрытия железобетонная сплошная, крыша – асбестоцементный волнистый лист.

Информация о
 земельном участке

Земельный участок площадью 0,2307 га. Целевое назначение: земельный участок для обслуживания здания бани на 20 мест. Введены ограничения в использовании части земельного участка площадью 0,0109 га в связи с расположением в охранных зонах электрических сетей напряжением до 1000 вольт.

Срок аренды земельного участка – 50 лет.

В установленном порядке предоставляется возможность изменения целевого назначения земельного участка в случае изменения целевого назначения недвижимого имущества и использование его для административных, общественных, торговых, жилых объектов, предприятий по обслуживанию населения и других производств, размещение которых допускается в зоне жилой застройки.

Начальная цена
 продажи, рублей

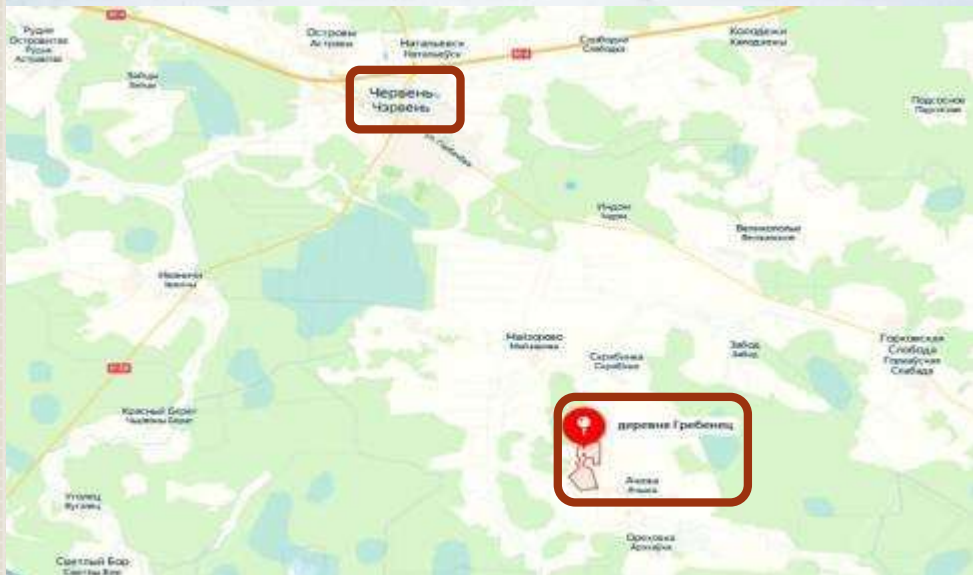
77 200,00

Продавец

Производственное районное унитарное предприятие «Экспериментальная база имени Котовского», тел. (801718) 49234, 49432.

Минская область, Червенский район,
д. Гребенец, ул. Центральная, 59.

Расстояние от: г. Минска – 82 км
г. Червеня – 14 км



Сведения об имуществе

Двухэтажное здание государственного учреждения образования «Учебно-педагогический комплекс Гребенецкий детский сад – базовая школа» (инв. № 615/С-33231 с подвалом, пристройкой и крыльцами, общая площадь 2834,3 кв.м, 1979 года постройки, стены и перегородки кирпичные, перекрытия (междуэтажные и подвальные) железобетонные, крыша – рулонно-битумное покрытие. Принадлежности: сарай (48 кв.м), склад (54 кв.м), благоустройство (асфальтобетонное покрытие (1277 кв.м), ограждение: металлическое (486,1 м), деревянное (304,5 м), ворота. Одноэтажное здание котельной (инв. № 615/С-33223) с крыльцом, общая площадь 98,6 кв.м, 1980 года постройки, стены и перегородки кирпичные, перекрытие железобетонное, крыша совмещенная с рулонным покрытием. Принадлежности: дымовая труба, фундамент под трубу, Теплотрасса (инв. № 615/С-33233) протяженностью 78 м, 1980 года постройки. Водопровод (инв. № 615/С-33234) протяженностью 86,2 м, 1980 года постройки. Канализация (инв. № 615/С-33230) протяженностью 318,5 м, 1980 года постройки. Оборудование: 6 единиц.

Информация о земельных участках

Земельные участки площадью 2,9939 и 0,2743 га. Срок аренды земельных участков – 50 лет.
Использовать земельные участки для обслуживания объектов с возможным изменением их целевого назначения в установленном порядке – созданием на базе приобретенного имущества объектов общественного питания, социального, административно-хозяйственного, жилого и производственно-складского назначения, которые не являются источниками вредных веществ, шума и вибрации.

Начальная цена продажи, рублей

113 865,81
Начальная цена понижена на 80 %

Продавец

Управление по образованию, спорту и туризму Червенского районного исполнительного комитета, тел. (801714) 22346, 28683, 29152.